

2012

Marzo de 2012 a Febrero de 2013

**ALMANAQUE
AGROECOLÓGICO
PUEBLO DE USME**

Despensa rural de Bogotá



ALCALDÍA MAYOR
DE BOGOTÁ D.C.

**BOGOTÁ
POSITIVA**

GOBIERNO DE LA CIUDAD

Fases de la Luna



Luna Nueva



Cuarto Creciente



Luna Llena



Cuarto Menguante

Fases de la Luna en chibcha



Hisca



Mica



Ubichihica



Quihupqua



Convenciones



Siembra de papa y haba



Siembra de arveja y frijol



Cosecha de arveja y frijol



Corpus Christi



Cosecha de papa



Misa
Señor de los Milagros



Cosecha de haba



Xue
Sol



Control de plagas



Aqa
Fin de año - Siembra



Aplicar caldos microbiales
y biopreparados



Gueta
Abundancia, felicidad



Protección del páramo



Ata
Inicio año





Presentación

Somos gente de Usme, del pueblo de San Pedro de Usme, herederos de un mito perdido en la bruma del tiempo: la historia de Usminia, la bella princesa del zipa que fue raptada, y de allí recibimos nuestro nombre, pues Usme significa “nido de amor”. Fuimos pueblo de indios, aquí están los vestigios arqueológicos; y ahora somos pueblo campesino, mestizo, que aporta otras maneras de habitar la gran ciudad, somos la Bogotá rural que muchos desconocen. Aquí estamos, trepados como nuestras alverjas a nuestro paisaje de suaves montañas, estribaciones de los Cerros Orientales, rodeados de abundantes quebradas y lagunas. Este es el suroriente de la gran ciudad, en el antiguo camino a los Llanos Orientales, a orillas del río Tunjuelo.

Vivimos de la agricultura y sobre todo del comercio de la carne hacia el sur y centro de Bogotá. Estamos ubicados en un lugar estratégico, pues tenemos, como nuestro patrono San Pedro, las llaves de salida y entrada de la ciudad para recibir la producción agrícola y pecuaria de las tierras de Cáqueza y Villavicencio. Hemos sido siempre el camino hacia los Llanos Orientales. Sacrificamos, preparamos y despachamos carne de buena calidad para la ciudad. Nos gusta el piquete y lo sabemos preparar y ofrecer en todos nuestros piqueteaderos. Tenemos especial gusto por las vísceras, como saben los visitantes de todas las localidades que vienen aquí a probar nuestro sabor y saber campesino.

Usme es un pueblo de hábitos rurales. Nos gusta jugar al tejo, sembrar papa de diversas variedades, mucha alverja, habas, maíz y cebolla. Vivimos en un paisaje tranquilo, sin el apuro de la ciudad aunque tenemos la presión de los grandes proyectos de urbanización. Somos la Bogotá campesina.

































Este almanaque de 2012, que da continuidad a una serie que comenzó con el de Los Verjones en 2011, nos sirve para llevar nuestra historia, recordar anualmente nuestras actividades y no olvidar lo que somos y lo que soñamos en el mundo rural de Bogotá.

2012



31 Días

La luna era la diosa mayor de los muisca. Expertos han logrado descifrar en las huellas arqueológicas la representación de las fases de la luna y su relación con las labores agrícolas.

Dom.	Lunes	Martes	Miér.	Jueves	Vier.	Sáb.
				 1	 2	 3
 4	 5	 6	 7	 Día internacional de la mujer 8	 9	 10
 11	 12	 13	  14	 15	 16	 17
 18	 Día de San José 19	 20	 21	 Equinoccio primavera Día mundial del agua 22	 23	 24
 25	 26	 27	 28	 29	 30	 31




Usme ha recibido la presión de la ampliación urbana de Bogotá con mayor intensidad a partir del año 2000 con el proyecto Nuevo Usme desconociendo la declaratoria de protección forestal que desde 1978 intentaba conservar el inmenso valor ambiental de la cuenca alta del río Bogotá, así como la de miles de campesinos que viven de las labores agrícolas.

Nuestra historia antes de los españoles

Usme es un pueblo indígena que se ubica en la apartada y montañosa región del páramo de Sumapaz y del alto río Tunjuelo. Lugar con abundantes fuentes de agua y lagunas apropiadas para la fundación de espacios sagrados de culto y peregrinación, hace parte del grupo de pueblos de indios que se asentaron en grandes zonas de la periferia de la sabana de Bogotá, formando un arco que inicia por el noroccidente, en Suba, hasta el suroriente, en Sumapaz.

Nuestra historia no empieza con la llegada de los españoles: diferentes objetos y prácticas funerarias evidencian un pasado de rituales, ceremonias, enterramiento, inhumaciones, viviendas y cultivos. Precisamente cuando iniciaron el proyecto de Metrovivienda, en el año 2007, en la antigua hacienda El Carmen, expertos arqueólogos encontraron una ciudad funeraria, con vasijas de barro, múcuras, sonajeros, restos humanos de mujeres, hom-



bres y niños, yacimiento que obligó a suspender la avanzada de vivienda sobre estos predios y a declarar esta antigua hacienda como **Cementerio Indígena**, lugar de memoria el cual nos permite reconstruir la herencia cultural de nuestros antepasados. Con este hallazgo ratificamos que nuestro territorio fue habitado por los *Herreras*, comunidad que precedió a los muisca y ocupó este territorio entre los siglos II AC hasta el siglo XVI de nuestra era. Su territorio comprendía desde el Chicamocha, en Santander, hasta el sur del Sumapaz. Así, cuando los españoles llegaron ya existía una organización administrativa, política y militar en forma de confederación dirigida por un cacique. El de Bacatá que se encargaba de gobernar los diferentes cacicazgos de la región.












2012



30 Días

La hacienda El Hato fue la principal estancia productora de papa de la capital. Desde finales del siglo XIX hasta 1940 producía 22.000 cargas anuales y destinaba 6.903 de sus 12.550 fanegadas de área total al tubérculo.

Dom.	Lunes	Martes	Miér.	Jueves	Vier.	Sáb.
Domingo de Ramos 1 				 Jueves Santo 5	 6	 Sábado Santo 7
Domingo de Pascua 8					 13	 14
 15	16	17	18 	19 	20 	21 
22 	Día del idioma 23 	24	25	26 	27 	28 
 Día nacional del árbol 29	30 					

El Viernes Santo, los habitantes de Usme se guardan lejos de la laguna de Corinto ya que tienen la creencia que la iglesia se refleja en ella, saliendo una luz del agua que atrae a las personas y las ahoga. Se tiene la convicción que la laguna sostiene la iglesia y si se derrumbara la iglesia, se inundaría el pueblo.



Usme: historia de un pueblo campesino

En 1650 se funda el pueblo de Usme, con su iglesia doctrinera y su pila central, y en 1711 se vuelve parroquia y se entregan las llaves a San Pedro, su patrono. El paisaje de montaña lo trazó el sistema de haciendas, encargadas de surtir a la ciudad, especialmente de carne, leche y papa.

La Hacienda Las Manas, era una hacienda dedicada al cultivo de papa. **El Hato** fue la segunda gran hacienda, cubría casi la totalidad de la extensión de lo que hoy es la localidad. Perteneció a órdenes religiosas de carácter doctrinero y posteriormente, al ser expropiada y repartida entre varios aparceros y ganaderos, quedó en manos de las guerrillas conservadoras.

Sumapaz, la tercera gran hacienda, se dedicó al cultivo de papa, alverja, cebada, trigo y a la producción de carne.



En el siglo XIX, la sucesión de propietarios y la expropiación a las órdenes religiosas de sus grandes fincas conformaron los primeros sectores de vivienda. De igual manera, en el siglo XX, campesinos que llegaban huyendo de la violencia se fueron asentando en la parte alta de los barrios J. J. Rondón, Juan Rey, Las Violetas, Tihuaque, Villa Rosita, Parcelación San Pedro y Bosque Km. 11, entre otros, y hallaron como medio de sostenimiento la explotación minera, estableciéndose en chircales y fábricas, que aún alimentan la construcción de la capital.

En 1911 Usme adquiere el estatus de municipio y en 1954, por políticas de desarrollo presupuestal, se anexa al Distrito Especial de Bogotá, de modo que estas zonas rurales aledañas empiezan a ser vistas como posibles zonas de urbanización. De esta manera, a orillas del camino que conduce al oriente cundinamarqués y los Llanos Orientales, se empieza a configurar, a lado y lado de la carretera, una fila de casas y tiendas dedicadas a la distribución, venta y disfrute de los productos y servicios más apetecidos por los bogotanos: la carne, la papa, las leguminosas, junto a piqueteaderos y canchas de tejo.


2012



31 Días

Mayo es el mes de la Virgen María, se conmemora que “el 13 de mayo bajó de los cielos”. Sus múltiples advocaciones la han convertido en el culto y símbolo femenino más potente de la cultura occidental.

Dom.	Lunes	Martes	Miér.	Jueves	Vier.	Sáb.
		Día del trabajo 1	2 	Día de la Santa Cruz 3 	4 	  5
6 	7 	8	9	10	11	  12
Fiesta de la Virgen María 13	14 	San Isidro Labrador 15 	16	17	18	19
  Eclipse de sol 20	21 	22	23	24	25 	26 
27 	  28	29 	30 	31		



Las campanas de la iglesia de Usme son cuatro en total y cada una tiene un nombre: la mayor, San Pedro Apóstol, y las otras tres son: María del Rosario, María del Carmen y María de la Concepción, que representan unas de las advocaciones más presentes de la Virgen María en Colombia.

La iglesia de Usme y sus devociones



Erigida como parroquia a principios del siglo XVIII, la iglesia de Usme se consagra a su patrón fundador, San Pedro Apóstol, como la devoción oficial más importante. En 1887 se reconstruye la torre de la Iglesia y se izan sus cuatro valiosas campanas, con el aporte de toda la comunidad campesina, que logró reunir más de ocho arrobas de objetos de cobre para fundir las campanas. La mayor lleva el nombre de su patrón. San Pedro Apóstol está ubicado en el altar mayor de la iglesia, a la derecha del Cristo, y se reconoce por llevar en su mano derecha las llaves que, según los textos bíblicos, Jesús le entregó a este sencillo “pescador de hombres”, diciendo: “Yo te daré la llave del Reino de los Cielos. Cuanto atares sobre la tierra será atado en los cielos y lo que desatares sobre la tierra será desatado en los Cielos”. Pedro significa piedra, y sobre ella Jesús promete edificar su iglesia, cuyas puertas prevalecerán sobre las del infierno. Su fiesta se celebra el 29 de junio.

En Usme también tenemos la devoción a **San Isidro Labrador** y lo reconocemos generalmente porque lleva consigo un arado, una pala y sus bueyes. En la iglesia de Usme está acompañado de un buey y una res, que los pobladores le hemos sumado, debido a nuestra vocación pecuaria. La de San Isidro es una devoción tradicional campesina y a él pedimos protección y que bendiga las actividades rurales. Le encomendamos especialmente disminuir las lluvias y poner el sol, en mejora de las cosechas. Hoy en día, con la cantidad de lluvia que azota el campo y la ciudad en Colombia, este santo merece gran atención y devoción.



En Usme también somos devotos del Señor de los Milagros de Buga y del Divino Niño Jesús, que corresponden a dos de los santuarios más importantes de Colombia, ubicados en Buga y en el barrio 20 de Julio de Bogotá, respectivamente.

2012



30 Días

El 21 de junio, es el solsticio de verano, el día más largo del año. Era la fecha en que se rendía culto a Xue, el dios del sol. El día era motivo de gran fiesta, la gente se pintaba el cuerpo y se embriagaba con chicha.

Dom.	Lunes	Martes	Miér.	Jueves	Vier.	Sáb.
					1 	2 
3 	4  Eclipse de luna	5 	6 	7	8	9
10 	11 	12	13 Día de San Antonio	14 	15 	16 
17 	18 Día del Sagrado Corazón de Jesús	19 	20 	21 Solsticio de verano 	22 	23 
24 	25 	26 	27 	28 	29 San Pedro 	30 



Desde principios de siglo XX se iniciaron grandes obras de infraestructura en Usme, con la prolongación de la vía férrea hacia oriente y su **estación de La Requilina** que buscaría llegar a los Llanos, y la construcción de la represa de **La Regadera** en 1938, en el nacimiento de la cuenca alta del río Tunjuelo, primera gran obra que llevó agua a todos los bogotanos.

El cementerio de Usme, un lugar de memoria




El cementerio es un lugar de gran valor patrimonial dado que está habitado por nuestros antepasados, nuestros padres y abuelos, nuestra familia y nuestros vecinos y amigos. Es un recinto de nuestra memoria colectiva, y legado de las personas que vivieron por estas tierras de Usme.

En este cementerio podemos apreciar la huella cultural e histórica de símbolos y fechas que permiten saber cuándo nacieron y murieron nuestros paisanos, podemos reconocer las familias y los apellidos de nosotros: Arévalo, Chingote, Romero, Garzón, Vanegas, Morales, Rubio, Molina y Porras, entre otros.

Tenemos en Usme nuestro propio cementerio que nos recuerda que hemos sido un pueblo con una identidad y una memoria. En la entrada está la escultura de Jesús resucitado que evoca la esperanza de la renovación y trascendencia de la vida y allí en la puerta el recuerdo del aporte de dos generosas veredas de Usme: Uval y Soches que han obsequiado este portal. Nuestro cementerio deja ver el paso del tiempo y las diferentes formas de enterramiento, tenemos grandes y antiguos mausoleos en piedra como el de la familia Vanegas, otros más recientes como el de la familia Romero, así como tumbas en tierra y también en galería. En la mayoría de nuestras lápidas está la imagen de la Virgen del Carmen, de gran devoción en nuestro pueblo y en general en Colombia; ella es la protectora de la mala muerte y tiene el poder de sacar las almas del purgatorio. De igual manera en diversas lápidas tiene presencia la imagen del Divino Niño Jesús que nos da la protección y la esperanza de un reino de la ternura.













Nuestro cementerio de Usme está rodeado de un hermoso paisaje de montaña, es un recinto que expresa nuestras creencias religiosas católicas, lo tenemos que cuidar y visitar y tener presente, que no sólo es un lugar del dolor, también es espacio para el silencio y la reflexión, para la evocación de nuestra gente que quisimos y nos acercamos a ellos en su última morada, expresando nuestro afecto. Un lugar sagrado del amor y la esperanza.

2012



31 Días


En la tradición oral de Usme se cuenta que en algún lugar de la población se encuentra la “Piedra Angular”, donde se cree que está el secreto de la reconciliación de la humanidad y la restauración del vínculo armónico ente el hombre y la madre tierra...

Dom.	Lunes	Martes	Miér.	Jueves	Vier.	Sáb.
 Día de San Pedro en Usme 1	 2	  3	 4	 5	 6	 7
 8	Nuestra Señora de Chiquinquirá  9	  10	 11	 12	 13	 14
 15	 Virgen del Carmen 16	17	 18	19	20	21
22	 23	 24	 25	  26	 27	 28
29	30	31				

“...Allá encima de esa loma, yo deshojo MARGARITAS, tengo amor en SANTA ROSA y le canto MAÑANITAS. Allá encima de esa loma, la unión fue con MERCEDES. Paseamos por los Andes en busca de unos quereres. Allá encima de esa loma, yo me tomo mis guarapos, y le imploro a SANTA BÁRBARA antes de largarme al HATO...”¹.

¹ Extracto del poema del líder usmeño Gerardo Santafé.

Leyendas de amor y sus huellas en la memoria



Dos historias de amor y sus mujeres han dejado huella en la memoria colectiva y en diversos lugares de Usme: una lejana en la época anterior a la conquista hispánica con **Usmenia** y otra en la Colonia con la **Marichuela**.

Usmenia fue la hija del cacique Zipa Saguamachica que dominaba su territorio frente a los panches y los clanes rivales del Zaque. En medio de este conflicto interno el cacique de Ubaque incendió el pueblo de Usme, para conquistar el corazón de la hija del Zipa, la princesa Usminia que entonces fue secuestrada para nunca más volver.

Su nombre evoca desde entonces a su pueblo y su añoranza permanece hasta el presente.

Actualmente los habitantes de Usme realizan campañas para recoger llaves y fundirlas, como lo hicieran anteriormente con las campanas de la iglesia, y con ello restaurar la escultura de Usminia ubicada a la entrada de Usme. Conocemos con el nombre de Usminia una gran avenida, un colegio y un barrio.

Doña María Lugarda de Ospina fue conocida en su tiempo como la **Marichuela**. Cuenta la leyenda y también los rumores, que se terminan convirtiendo en verdad y se recuerdan más que otros hechos históricos, que fue la amante del Virrey José Solís, aquel gran gobernante de la Nueva Granada (1753-1761) y que más tarde ingresaría a la Orden religiosa de los Franciscanos. Se dice que fue desterrada de Santa Fe de Bogotá y confinada a vivir en Usme en la Hacienda “las Manas” de propiedad del Virrey. Fue tan impactante esta historia de amor y el juicio moral que sobre ella recayó que por extensión a toda mujer “de livianas costumbres” o que tuviera la conducta similar a la Marichuela, recibe hasta el día de hoy este apelativo.

En la población de Usme la recuerdan en todas partes: Estación de bomberos Marichuela, Biblioteca Pública Marichuela, Urbanización Marichuela y Hospital Unidad Pediátrica Ambiental - UPA - Marichuela, entre otros.





























2012

Agosto

31 Días

En 1992 el pueblo de Usme pasa a ser la localidad 5ta, de Bogotá. Se convierte en la segunda localidad más grande de la capital conformada por 17 veredas y 220 barrios.

Dom.	Lunes	Martes	Miér.	Jueves	Vier.	Sáb.
			 			
			1	2	3	4
	 Fundación de Bogotá			  		
5	6	7	8	9	10	11
			 La Asunción de María		  	
12	13	14	15	16	17	18
					 	
19	20	21	22	23	24	25
					  	
26	27	28	29	30	31	




Tunjuelo y Tunjuelito son dos denominaciones para el mismo río. La palabra “tunjo” proviene de la lengua chibcha y significa “guardián” de las lagunas. Oficialmente, se designa como río Tunjuelito a la cuenca media y baja del río Tunjuelo, tramo que comienza en el casco urbano de la ciudad y termina en su desembocadura en el río Bogotá.

Usme: puerta de entrada por el oriente

Usme se ubica entre las estribaciones de los Cerros Orientales y en el valle del río Tunjuelo. Colinda por el oriente con los municipios de Chipaque, Ubaque y Une, en Cundinamarca. Al suroriente, limita con Sumapaz, por donde se puede comunicar con el Meta, Huila y Tolima. Al suroccidente, la mirada llega hasta las lomas de Mochuelos, en Ciudad Bolívar y Pasquilla, y si se quisiera cruzar estas montañas, se llegaría a Soacha y Sibaté. Hacia el occidente, Usme limita con Doña Juana, el sistema de depósito de basuras más grande de Bogotá, y hacia el noroccidente están las localidades de Tunjuelito y Rafael Uribe Uribe. Volviendo al oriente, nos encontramos con el parque Entrenubes, ubicado entre la cuchilla del Gavilán, Guacamayas y Juan Rey. A Usme se llega por la avenida Caracas o la avenida Boyacá y en el cruce de estas dos vías se encuentra la escultura a la princesa Usminia referente de orientación para los visitantes y de orgullo para sus habitantes. (Veamos el mapa)

Su ubicación ha sido desde períodos prehispánicos la puerta de entrada por el oriente a la capital, una zona estratégica para la comercialización, distribución y venta de la papa y la carne. Usme ha sido siempre un espacio de frontera y, dada esa condición, confluyen allí diversos procesos y actores, entre ellos los del conflicto armado de nuestro país.

El río Tunjuelo, en su cuenca alta, es el eje ordenador de Usme y la despensa de agua de Bogotá, ya que atraviesa el pueblo, desde su nacimiento en la laguna de Chizacá, a los pies del cerro de los Tunjos, y en la confluencia de los ríos Mugroso o Lechoso y Curubital, en el páramo de Sumapaz, y se beneficia de números cuerpos de agua : Chiguazita, La Taza, Fucha, El Carraco, La Requilina, El Amoladero, El Piojo, Chuniza, Yomasa, Resaca, Los Cerritos, Curí, Santa Librada, La Chiguaza, Verejones y Zuque, así como las represas de La Regadera y Chizacá.




2012

Septiembre

30 Días

Desde hace quince años, don Álvaro Gamba y doña Helva Herrera organizan las celebraciones al Señor de los Milagros, los días 14 de cada mes: igualmente, cada primer domingo de septiembre se celebra la fiesta al Divino Niño.

Dom.	Lunes	Martes	Miér.	Jueves	Vier.	Sáb.
						1 
2  Divino Niño	3 	4 	5  	6  	7  	8  
9  	10  	11 	12 	13 	14 	15  
16 	17 	18 	19 	20 	21 	22  
23 	24  Virgen de las Mercedes	25 	26  	27  	28  	29  
30  						

¿Se dice arveja o alverja? Del castellano ARVEJA, se ha popularizado el término ALVERJA y convertido en un colombianoismo. Es una *leguminosa* y sus frutos están resguardados en una vaina. Todos crecimos con el recuerdo de alguna vez ayudar a mamá a desgranar las alverjas.




Un páramo para un pueblo



Usme se caracteriza por tener dos grandes zonas: la parte alta, que comprende las áreas rurales, con extensos cultivos de papa, alverja, habas y cebolla; y algunos barrios colonizados por los desplazados que huyen de la violencia a la capital; y la zona baja, que comprende el valle del río Tunjuelo. Esta parte tiene temperaturas que oscilan entre 9° y 15° grados centígrados, y entre 6° y 9° C en la parte alta del páramo. Los cerros más representativos son: el Gavilán, Guacamayas y Juan Rey, en la zona urbana, y al sur, hacia la zona de reserva, los páramos de Cruz Verde y Chipaque.

La altura promedio sobre el nivel del mar en la parte baja es de 2.650 metros; mientras en las partes altas oscila entre 3.200 y 3.750 m. El páramo de Usme comprende el ecosistema de alta montaña a partir de los 3.400 metros de altitud, con predominio de vegetación herbácea y pajonales, frecuentemente frailejones, esporádicas formaciones de bosques bajos y arbustivos, con escasa presencia de reptiles, mayor diversificación de aves, seguidas por anfibios y mamíferos, algunos ya en vía de extinción. Las veredas

en zonas de alta montaña están sometidas a bajas temperaturas y evidencian procesos de ocupación campesina, pues por mucho tiempo han abastecido de papa a la gran urbe, al tiempo que han enfrentado su hostilidad y su exclusión, precisamente a causa del arrinconamiento y ausencia de políticas agrícolas que los beneficien. Desde hace más de 50 años, los cultivadores nos hemos visto presionados a cultivar la papa en zonas de páramo y con ello a transformar el ecosistema, básicamente por la tumba y quema de vegetación natural. Esto ha implicado la destrucción del 40% de su cobertura vegetal. Hoy día, las prácticas agrícolas han ido cambiando, por la conciencia ambiental y la adopción de tecnologías apropiadas, permitiendo una nueva relación con el ecosistema de páramo.

























E. Villamizar

2012



31 Días

"El valor de la papa es como el dólar, varía todos los días, debido al clima. A veces se regala y, otras, no se tiene ni para el consumo doméstico."


Dom.	Lunes	Martes	Miér.	Jueves	Vier.	Sáb.
	 Día mundial del hábitat 1	2	3	4	 5	 6
 7	  8	 9	 10	11	12	13
 14	 Día de la Resistencia Cultural 15	16	17	 18	 19	 20
 21	 22	 23	24	25	26	27
San Judas Tadeo 28	  29	 30	 31			

Caldos o biopreparados

Para el control natural de plagas, debemos aprender de doña Lourdes Salazar, de la vereda La Requilina, que macera un manojo de ortiga con ajo y cebolla cabezona, lo mezcla con un poco de ají y deja reposar durante quince días. Una vez lista la mezcla, se le aplica a las hortalizas.




Sembrar y ser campesino es patrimonio



Sentir el campo como esencia de la vida, tener la piel y las manos curtidas por el trabajo de la tierra, expuestos al calor o al frío helado, es ser parte del campo y, por lo tanto, ser campesino. Quienes cultivamos la papa, no solo como trabajo sino como disfrute; quienes preferimos producir antes que comprarlo hecho; quienes optamos por compartir y no por competir, y buscamos autoabastecernos, valoramos el tiempo, no medido como oro, sino en la paciencia y sabiduría que se toman las plantas para florecer, nos gusta el olor a boñiga, el paisaje de río y montaña mientras lavamos la ropa: somos los campesinos... que cariñosamente, aramos y cultivamos la tierra y nuestra huerta casera, ese es nuestro saber y lo que le podemos enseñar a nuestros hijos, eso es nuestro patrimonio.

Nosotros, los campesinos usmeños, recordamos que los antiguos araban con bueyes, no se sembraba “rejado”, sino “hoyado”, la alverja no se colgaba y el clima era muy diferente, así que se sabía que las épocas de más lluvias eran de marzo a mayo, por tanto en esos meses se sembraba la papa con cosecha a los cinco meses, mientras que la alverja se sembraba en verano y se cosechaba en épocas de lluvia. El cambio del clima ha hecho que se cultive *a riesgo* o sea en todo momento, lo que estimula el uso de fertilizantes que envenenan la tierra. Pero nosotros los campesinos sabemos que después de las grandes cosechas la tierra debe descansar y por eso sembramos zanahoria y cilantro.



















































2012

Noviembre

31 Días

Las vísceras de la res son el corazón, los pulmones, el hígado, el páncreas, e intestinos conocidos como la sonrisa y el chunchullo que se venden en los piqueteaderos; también se consigue el cocido, el chicharrón totiado y el chicharrón cocho.

Dom.	Lunes	Martes	Miér.	Jueves	Vier.	Sáb.
				 Día de Todos los Santos 1	 Día de los fieles difuntos 2	 3
 4	 5	  6	 7	 8	 9	 10
 11	 12	 Fiesta del Campesino 13	 14	  15	  16	  17
  18	  19	  20	  21	  22	  23	  24
  25	  26	  27	  28	  29	  30	




La hacienda El Hato, fundada en el siglo XVIII por la compañía de Jesús y expropiada en 1861, conformó el famoso Hato de los González hasta 1890, gran productor de carne, cuando por procesos sociales se parceló, tratando de devolverles la tierra a los campesinos y a la población desplazada sin tierra.

El comercio de la carne, sustento para los usmeños y alimento para Bogotá



El comercio de carne en Usme se remonta a la época en que, por su situación estratégica, era un importante centro de acopio de quienes iban de paso a Bogotá. La hacienda El Hato, ubicada en la ruta a los Llanos Orientales, fue una de las más grandes y reconocidas, precisamente por ser fuente de abastecimiento y paso necesario por Usme para transportar la carne a la capital. Ello hizo de este pueblo un centro de distribución, con sus frigoríficos, famas y mataderos, lo que ha significado para los usmeños una importante fuente de ingresos. Mantener el negocio ha exigido aprendizaje técnico e higiénico, debido a las delicadas condiciones que requiere el proceso de producción de la carne.

Durante los años noventa, el Distrito fue más exigente para autorizar los mataderos, si no se mejoraban las condiciones higiénicas. De ahí nació la Asociación de Comerciantes y Carniceros de Usme (Asodecar), que reúne a los dueños de cinco mataderos y de 45 famas. Así se adecuó el matadero principal, según cuenta Fernando López Rodríguez, dueño de una industria, que nacida como negocio familiar, ahora ocupa a 30 trabajadores y sacrifica hasta 40 reses semanales. En la actualidad implementa las técnicas más avanzadas de sacrificio del ganado, como es la presión de aire que evita el sufrimiento del animal.



2012



Diciembre

30 Días

Cada 31 de diciembre, después de la misa de media noche, todos en la población salimos de la iglesia a visitar a nuestros muertos al cementerio.

Dom.	Lunes	Martes	Miér.	Jueves	Vier.	Sáb.
						 1
2				 	 	8
 9	 10	 11	 Día de la Virgen de Guadalupe 12	 13	 14	 15
 16	 17	 18	 19	 20	 Cierre gran ciclo Maya 21	 22
 23	 24	 25 Natividad	 26	 27	 Día de los Santos Inocentes 28	 29
 30	Misa de fin de año en la iglesia Visita al cementerio 31					

Los productos cultivados en Usme tienen la competencia del mercado mayorista de Bogotá. Por ejemplo, la libra de alverja desgranada que vale \$3.500, en Corabastos vale \$1.500; por esto debemos organizarnos para equilibrar precios y proteger nuestra economía familiar.

El piquete, plato típico de los usmeños



Durante décadas, por el proceso de expansión de Bogotá, los habitantes de sectores aledaños, como la Marichuela, Santa Librada y Soacha, han frecuentado Usme los fines de semana para comer el piquete, un plato que consta de chorizo, longaniza, chunchullo, rellena, chicharrón, carne de res, carne de cerdo, papa negra, papa criolla, plátano, arepa de maíz, todo cortado o *picado* en pedacitos, lo que explica su nombre.

Existen alrededor de 40 piqueteaderos en el pueblo de Usme, uno al lado del otro. Al visitarlos, por lo general, encontrará matronas, mujeres empoderadas de la cocina, expertas en la sazón de estos platos.

En el centro de Usme puede encontrarse con el piqueteadero de doña María y doña Ana, quienes manifiestan que no dan abasto con la clientela, así sus hijas y varios empleados las ayuden. Tanto éstos como el de las hermanas Navarrete arriba en Chiguaza son negocios familiares que han heredado la tradición y la preparación de la famosa morcilla y mantienen con ello a sus numerosas familias desde varios años atrás.

Receta de la morcilla

Ingredientes:

Intestino de cerdo, arroz, calabaza, alverjas, zanahoria, hierbas de condimento y hierba de poleo.



Preparación:




















































Lavar muy bien el intestino del cerdo vacío y rellenarlo con una masa hecha de calabaza y sangre del cerdo a la que se le echa arroz y alverjas. El sabor típico de la morcilla, también llamada **rellena**, proviene del poleo y de un envoltijo de hierbas, hecho de tomillo, cebo, ajo y rodajas de zanahoria, con el que se adoba el relleno.

2013

Enero

31 Días

La presencia de la mujer en Usme, en el trabajo agrícola, así como en asuntos sociales, políticos y afectivos, es relevante y protagónica en la transformación cultural de Usme.

Dom.	Lunes	Martes	Miér.	Jueves	Vier.	Sáb.
		 1	 2 	 3 	 4 	  5 
 Día de los Reyes Magos 6	 7 	 8	 9 	 10 	  11 	 12 
 13 	 14	 15	 16	 17	  18	 19
 20	 21	 22	 23 	 24 	 25 	  26 
 27 	 28 	 29	 30	 31		

“Íbamos cuatro o cinco mujeres a lavar en el río. Cantábamos, hacíamos recocha lo más de bueno, pasábamos contentas. Esa ropa salía bonita, bonita, bonita... porque la escurría uno, le sacaba todo ese jabón y la extendía en las piedras para que se secase. Y nos daba tanto gusto lavar en el río porque había bastante agua”².

2 Documental “Toda la vida al campo”. Bogotá 2010.

Doña Trinidad Rubio



A María Trinidad gente en el pueblo señorita Trinidad es una pequeña de 82 años, aún la memoria viva me llevaron de papa al páramo abuelos, yo no viví cuenta. Su vida en de memorias de cómo, se araba con bueyes y ella todos los días para divertirse mientras tomaban “cabrito”. “A mí me ponían a hoyar, en esa época no sembrábamos rejadeado, sino hoyado”.

Rubio Molina la le dice la “Muñeca”, o doña Trini. Ella y hermosa mujer lúcida, que es de Usme. “A yo pequeña a cultivar y vivir con mis con mis papases”, el campo está llena muy pequeña, la tierra pasaba por sus amigas sembrando papa y alverja,

Trinidad recuerda con emoción que su casa, arriba en el páramo, era grande, tanto que cabían las orquestas y los invitados, pues era tradicional hacer fiestas semanalmente. Se producía chicha durante la semana para degustar los viernes o la mandaban comprar en las tiendas. Pero, a pesar de las “recochas” y los bailes —cuenta con nostalgia—, tuvo solo tres novios, todos a escondidas de sus abuelos, que no la querían dejar tener amoríos: “mis papases eran abuelos celosos, y también muy parranderos. A ellos lo que les gustaba era bailar”, y se cuenta que Trini también era famosa por mover la falda en las fiestas, y que siempre se la gozó.





Sus quehaceres como mujer tradicional del campo se repartían entre cultivar y cocinar para los trabajadores que llegaban a ser hasta 20 o 30. Entonces duraba todo el día cocinando, sirviéndoles y arreglándoles los alimentos, como la mazamorra, a la que no le podía faltar la hoja de “rebanca”, o el mute con ceniza de leña. Trinidad recuerda el proceso del jorobo: maíz molido que “se tosta” y se vuelve harina para mezclarlo con alverja, trigo y cacao, constituyendo lo que hoy es la chucula. Así pasaban los días, y en sus memorias recuerda tardes enteras moliendo maíz, como un arte que le merecía dedicación: “Para moler el maíz en piedra la mejor forma era ponerlo en agua días antes, y así blandito, sobre la piedra, se machacaba y después se cernía. Con él se hacían esas arepas grandototas, y se usaba para el jorobo o se ponía a fermentar para la chicha”. Con todo esto y aún viendo las transformaciones de la vida moderna, no cambia el campo por nada, ni lo imagina diferente.

2013

Febrero

28 Días

La música era en vivo y no podía faltar; las orquestas interpretaban el capador, la pandereta, la dulzaina y el requinto. Durante la siembra, la hora de descanso y las celebraciones siempre se acompañaban con música.

Dom.	Lunes	Martes	Miér.	Jueves	Vier.	Sáb.
					 1	 2 Día de la Virgen de la Candelaria
 3 	 4	 5	 6	 7 	 8 	 9 
 10 	 11 	 12 	 13 Miércoles de ceniza	 14	 15 	 16 
 17	 18	 19	 20	 21	 22	 23
 24	 25	 26	 27	 28		



La cervecería Alemana, ubicada por la quebrada Yomasa, en los años cuarenta constituía la presencia extranjera en la zona y significó una importante fuente de trabajo. Era, además, una de las más consumidas, con la Bavaria, la Sultana, la Andina y el famoso Cabrito, que tenía un sabor más dulce.

De fiestas, recochas y parrandas

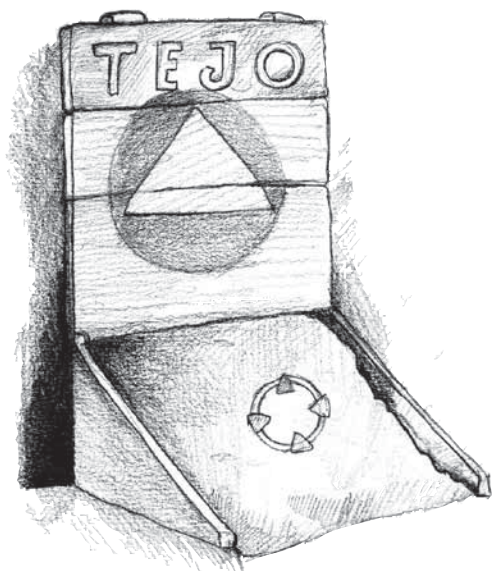


El pueblo de Usme, aunque religioso, no es tan serio. Todo es excusa para tomarse unas chichas o unas cervezas. Los antiguos pobladores, hoy abuelos del pueblo, recuerdan que inclusive el acto de cultivar era una celebración, un momento de encuentro, para intercambiar historias y “echar cuentos: era un combite ir a sacar la papa. Era bonito y divertido”, y para el descanso tomaban cerveza, chicha o el famoso “cabrito”, cerveza de la época.

Los álbumes de familia y los recuerdos evidencian que todo terminaba en fiesta: la inauguración de la red eléctrica de la Requilina, el día de los Reyes magos, las novenas de aguinaldos, el día del campesino, el día de la madre, la celebración del santo de cada persona, y hasta la Semana Santa y las primeras comuniones. Los entierros, aún hoy, no son la excepción, pues después de procesiones y velaciones el desahogo por la tristeza y la muerte del ser querido terminan en las tiendas.

Durante las fiestas religiosas más importantes, como la de San Pedro, la Navidad, las procesiones y también las del día del campesino, se hacían bazares, bailes, arreglos de flores, arcos con frailejones para la decoración y actividades culturales que recordaban las raíces campesinas. Todos tomábamos, ¡y nos pegábamos “unas chumas”! El pueblo bailaba con música de cuerdas acompañada de claves, cucharas y raspas hechas de las carracas de los burros.





El tejo:
deporte nacional
Ley 613 de 2000



Hace más de 500 años, los habitantes del altiplano cundiboyacense se reunían a jugar turmequé, juego que consistía en lanzar, apuntando a un blanco, un disco de oro de una libra y media, llamado *zepguagoscua*. Y era usual acompañar los partidos con chicha. Con los siglos, el juego evolucionó y el disco fue sustituido por uno de piedra y, actualmente, por uno de metal, del mismo peso.

El tejo fue declarado por el Congreso de la República como deporte nacional el 4 de septiembre de 2000. La industria cervecera es la principal patrocinadora de esta popular actividad, que atrae a hombres y mujeres de diferentes sectores sociales. **La Federación Colombiana de Tejo** agrupa varias ligas y garantiza y promueve la celebración de certámenes locales, nacionales e internacionales. Los ecuatorianos y venezolanos son los principales rivales de los campeones colombianos.

En Usme, los fines de semana vienen jugadores de barrios cercanos: Oasis, Monte Blanco, Marichuela, El Virrey y la Aurora. Continuando con la tradición, nos reunimos y armamos equipos de ocho a diez personas, ya sea en el club de tejo de John Cortés, en la casa de Don Jaime Salazar o en los demás establecimientos que se encuentran sobre la carretera, al son de una cerveza, con música de Vicente Fernández, Antonio Aguilar, Pipe Bruno o Cornelio Reino.

Es indispensable, antes de iniciar la partida, pedir al menos un “petaco” de cerveza, requisito para poder jugar. En épocas de baja asistencia, los dueños de los clubes hacen torneos con gente de todas partes del país, y de inmediato se les sube la ganancia. Se afirma que el tejo no es un juego de fuerza, sino que se nace con la habilidad para jugarlo.

Parque Entrenubes



Uno de los grandes problemas ambientales y sociales que aqueja a la localidad de Usme y a su pueblo es la extracción intensiva de arcillas y arenas desde los años cincuenta, debido al acelerado proceso de modernización y desarrollo de la ciudad. Así Usme pasó de ser la gran abastecedora de carne y alimentos a contribuir a la urbanización y construcción de lo que hoy es Bogotá. Los chircales y canteras son un tipo de industria que se realiza en condiciones de trabajo bastante precarias, arraigada en grupos familiares de población migrante que llegó cansada de la violencia, atraída por la producción de material para construcción y la esperanza de llegar a tener su casa. La extracción se realiza manualmente, a pico y pala, y de manera industrial. La cocción de los materiales se hace en hornos de fuego dormido y su producción es constante.

El mayor problema ambiental está relacionado con la inestabilidad de los taludes y la erosión que causan surcos y cárcavas. El producto final es el ladrillo, el bloque, el adoquín, la baldosa y la teja. El primer chircal del que se tiene referencia es el perteneciente a Heliodoro Carrillo, inmigrante de Gutiérrez, quien creó el sistema de los “mileros” a través del cual las familias podían construir sus casas en las zonas aledañas a los chircales con los primeros mil adobes que fabricaban.

El Parque Entrenubes, ubicado en los Cerros Orientales, entre la lomas Juan Rey y Gucamayaz y la cuchilla del Gavilán, en zona de subpáramo y aún con relictos de matorrales, pastizales y plantaciones forestales, fue la solución al problema minero en Usme, y consiste en la restauración ecológica de 626 hectáreas en donde el uso del suelo debe estar en total equilibrio entre los elementos de la naturaleza y las actividades del hombre. Como formas de control, desde la adquisición del parque por parte del gobierno, hay constante vigilancia del mismo a través de proyectos en educación ambiental orientados a los habitantes, en su mayoría desplazados, de más de 100 barrios, los cuales se comprometen a funcionar ambientalmente y a ser ejemplo de Zona de Reserva Forestal, en donde el hombre puede convivir en total armonía con la naturaleza.

Los Soches: "otra forma de ser ciudad"



En 1954 Usme fue anexado a Bogotá, Distrito Especial, y pasó a ser una localidad. En 1992, con la expansión urbana de la ciudad, se intentó incluir en este proceso a los habitantes de la vereda Los Soches. Ellos, campesinos por herencia, se resistieron en contra de toda ley. En el año 2000, por medio del Plan de Ordenamiento Territorial (POT), Los Soches fue reconocida en su Artículo 411 como "Área para la producción sostenible de manejo especial".

Limitando al oriente con los Cerros Orientales, al occidente con la cuchilla del Gavilán, al sur con la avenida Villavicencio y al norte con la quebrada Yomasa, su extensión cubre 328 hectáreas, con alturas que oscilan entre los 2.500 y 2.800 metros sobre el nivel del mar. Los Soches es el hogar natural de más de 84 especies de aves, de

varios nacimientos de agua y de cultivos autosostenibles, y cuenta con un patrimonio ecológico material e inmaterial, representado en la cultura campesina. Por eso la idea de la ruralidad dentro de la ciudad se impuso y se constituyó el Agroparque Los Soches.

Como diría don Belisario Villalva, uno de los líderes de este proceso, "la idea era coserle los bordes a la ciudad" para que no creciera como urbe... "eso nos ha hecho fuertes pero es difícil mantenernos como rurales porque la ciudad aprieta". Los sochunos rescatan la idea de vivir de la tierra y el mundo rural como otra opción de vida y subsistencia válida. Ser campesino es vivir y consumir de lo que se produce con las propias manos, es construir en comunidad, y fue precisamente por ese trabajo unido, resistiéndonos a vender, que el proceso organizativo fue exitoso, desde la Junta de Acción Comunal, JAC.



Turismo agroecológico



Diversas organizaciones juveniles o comunidades de caminantes hacen planes para conocer las lagunas, los páramos y todo el ámbito natural de la localidad, apropiándosela e invitando a otros a conocer Usme.

Esta iniciativa va de la mano de proyectos que aprovechan el valor ambiental de Usme para mostrar a los otros la experiencia ecológica y comunitaria. Así, el Agroparque Los Soches tiene un programa de recorridos ecológicos para el que se han adecuado dos senderos: uno ambiental y otro de avistamiento de aves, con los jóvenes de la comunidad como guías. De este modo, la vida de los habitantes de Los Soches y el autosostenimiento de sus comunidades, con sus 25

huertas caseras, se convierten en un ejemplo de vida rural equilibrada y agroecológica de esta comunidad de 102 familias.

Los turistas disfrutan y pueden degustar de los productos lácteos y conservas que comercializan las mujeres asociadas en el agroparque.

De igual forma, otros proyectos como la granja temática La Dorada en la vereda El Hato, vía Usme en San Juan de Sumapaz; y la granja Atahualpa en la vereda La Requilina, funcionan como aulas ambientales y restaurantes que les permiten experimentar a los visitantes, sobre todo a los niños, la vida del campo y sus procesos, en granjas integrales autosuficientes.



Crucigrama agroecológico de Usme

	1	2	3	4	5	6	7	8
1								
2								
3								
4								
5								
6								
7								
8								

Horizontales:

1. Nuestras leguminosas muy castellanas, ¡que pegan con todo!
2. Anima la fiesta y es fiel compañera de los hombres.
3. Ruidosa, inmensa y gigante.
/ Buen abono para la papa.
4. La puse al revés después de tomarme el chocolate (invertido). / Rigoberto González.
5. Necesitamos que salga después de tanto invierno. / Con este país firmamos un tratado de "libre" comercio.
6. A Usme tenemos que.... / Así son los precios de los abonos.
7. ¡Qué buen aire se respira en el cerro de Gavilán! dice el gringo. / Dice la cabra.
8. Vereda convertida en agroparque.

Verticales:

1. Políticas que traerán la paz a Colombia.
2. Primer apellido del gran pintor español Picasso/ El Tunjuelo.
3. Sostienen nuestro techo. / Radio comunitaria.
4. Famoso extraterrestre. / Golpeo para que salgas.
5. Organizaciones comunitarias que lideran los barrios y veredas. / La vaca lo hace con la sal.
6. Bolívar lo hizo en el viento y los de Usme en la tierra. / Nuestro animal preferido que viene de oriente.
7. Señor abreviado. / Prefijo para "tierra".
8. Por la mañana. / Pueblo de Indios, pueblo campesino, pueblo nuestro.

Solución:
Horizontales: 1. ARVEJAS; 2. GUITARRA; 3. RIG. CA; 4. TAZA, RG; 5. SOL. EU; 6. IR, CAROS; 7. AIR, ME; 8. SOCHES.
Verticales: 1. AGRARIAS; 2. RUIZ, RIO; 3. VIGAS, RC; 4. ET, TOC; 5. JAC, LAME; 6. ARA, RES; 7. SR, GEO; 8. AM, USME.



Clara Eugenia López Obregón
Alcaldesa Mayor de Bogotá, D.C (Designada)

Catalina Ramírez Vallejo
Secretaria de Cultura, Recreación y Deporte

Gabriel Pardo García Peña
Director Instituto Distrital de Patrimonio Cultural

Ilona Murcia Ijjasz
**Subdirectora de Divulgación
Instituto Distrital de Patrimonio Cultural**

Adriana Fernández
Subdirección de Divulgación de los Valores del Patrimonio Cultural

Germán Ferro Medina - erigaie@gmail.com
Asesor Almanaque, Fundación Erigaie

Lina María Cortés Gutiérrez - cortesglna@gmail.com
Dirección General Almanaque Agroecológico

Ingrid Morris - monina.morris@gmail.com
Investigación y trabajo de campo

Ingrid Morris, Lina María Cortés G., Germán Ferro M.
Investigación y textos

Lucy Silva, Lina Ma. Cortés G.
Coordinación Editorial

Lucy Silva - lusilva52@yahoo.com
Diseño gráfico, ilustración de contracarátula y diagramación

Francisco Díaz-Granados
Corrección de estilo

Edgar Villamizar
Ilustración del Mapa

David Hoyos
Ilustraciones: págs. 3 - 6 - 7 - 25 - 28.
Convenciones: ranas y símbolos chibchas

Grabados: págs. 5 - 9 - 13 -15.
Geografía Pintoresca de Colombia - Litografía Arco - Bogotá 1980

Agradecimientos: Consejo Distrital de Cultura de Comunidades Rurales y Campesinas, Estefanía Muñoz, María Trinidad Rubio Molina, Libi Rubio, Belisario Villalva, Sonia Patricia Navarrete, Hilva Herrera, John Cortez, Yeni Perdomo, Documental "Toda la Vida al Campo" dirigido por Darlyn Guerrero con patrocinio de la U.Minuto de Dios, Diego Cifuentes, Orlando Poveda, José Alfredo Lisarazo, Mari Carreño, Giovana Rojas, Holman Hair, Andres Porras, Claudia Nieto, Piqueteadero doña Ana.

Impresión:
ARFO Editores e Impresores Ltda.

ISBN: 978-958-44-9817-5

Diciembre de 2011. Bogotá - Colombia

LA ARVEJA



“Pal’ campo toda la vida”

